



lab 4 prosjektering

Landskap, arkitektur,
arealplan og byggeteknikk

Til offentlige instanser, grunneiere og naboer:

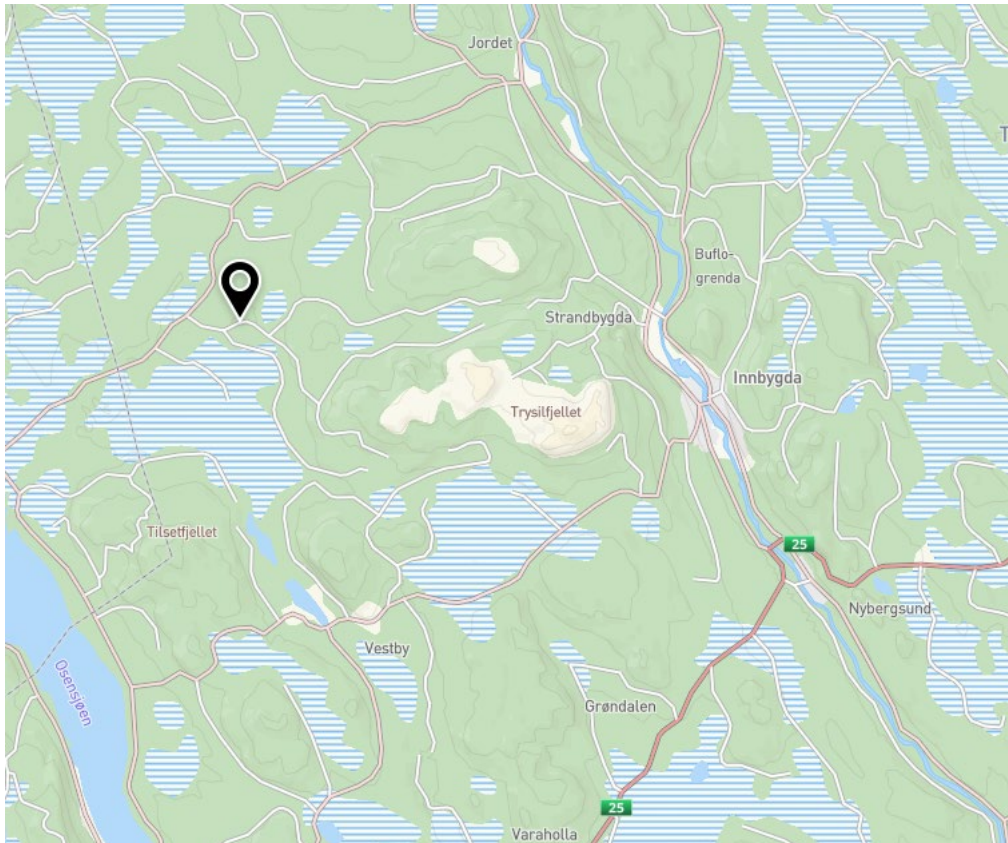
- Statsforvalteren i Innlandet, sfinpost@statsforvalteren.no
- Innlandet fylkeskommune, post@innlandetfylke.no
- Statens vegvesen, firmapost@vegvesen.no, post@innlandetfylke.no
- Eidsiva Energinett AS, firmapost@eidsivaenergi.no
- Mattilsynet region øst, postmottak@mattilsynet.no
- Norges Vassdrags- og Energidirektorat-NVE, nve@nve.no
- Trysil kommuneoverlege, har@trysil.kommune.no
- Trysil kommune, Pb 200, 2421 Trysil, postmottak@trysil.kommune.no
- Midt-Hedmark Brann- og redningsvesen, Kirkevegen 75, 2409 Elverum, post@mhbr.no
- Trysil politistasjon, Storvegen 3, 2420 Trysil, post.innlandet@politiet.no
- Grunneiere og naboer

06.06.23

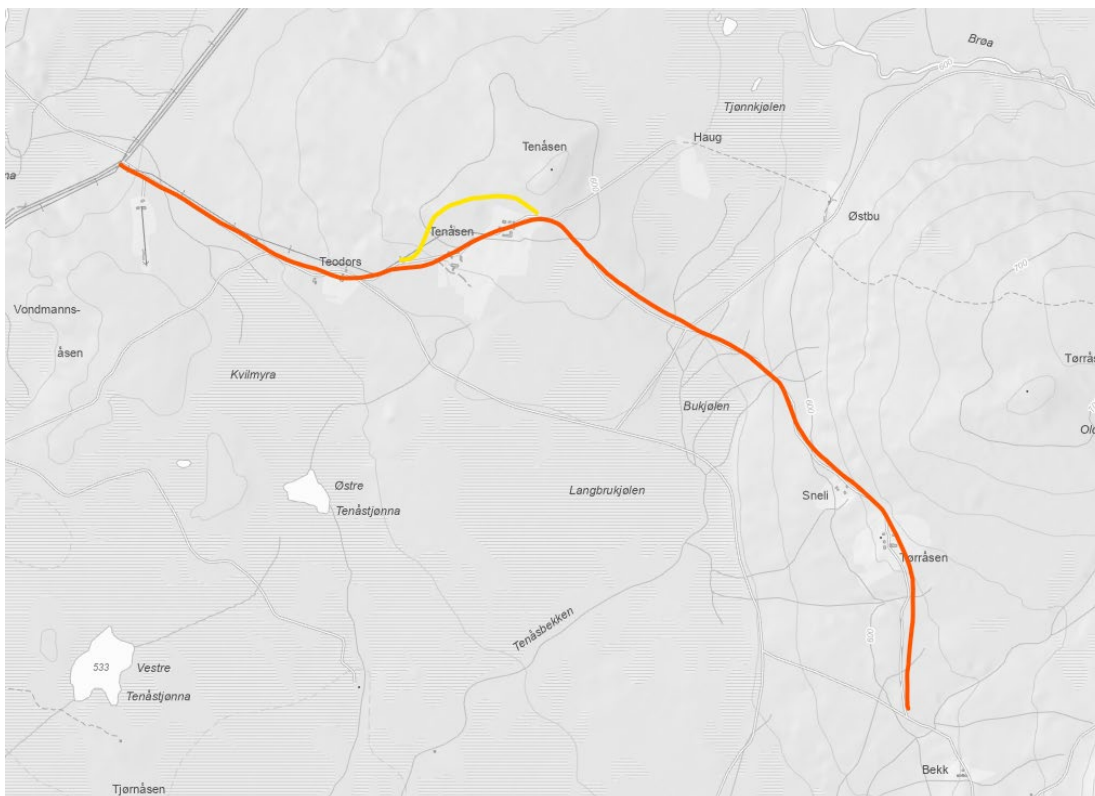
Varsel om oppstart av planarbeid

På vegne av oppdragsgivere Elin Ramleth Østli og Bent Erik Lynne varsles det i henhold til plan- og bygningslovens § 12-8 oppstart av planarbeid for Omlegging av Tenåsvegen, arealplan ID 20230300. Planen fremmes som en privat reguleringsplan hvor konsulent er engasjert for å utarbeide planen. Det varsles også med dette oppstart av forhandlinger om utbyggingsavtale mellom forslagsstiller og Trysil kommune etter plan- og bygningslovens §17-4, knyttet til overtakelse av vegareal. Forhandlingene skal foregå parallelt med planarbeidet.

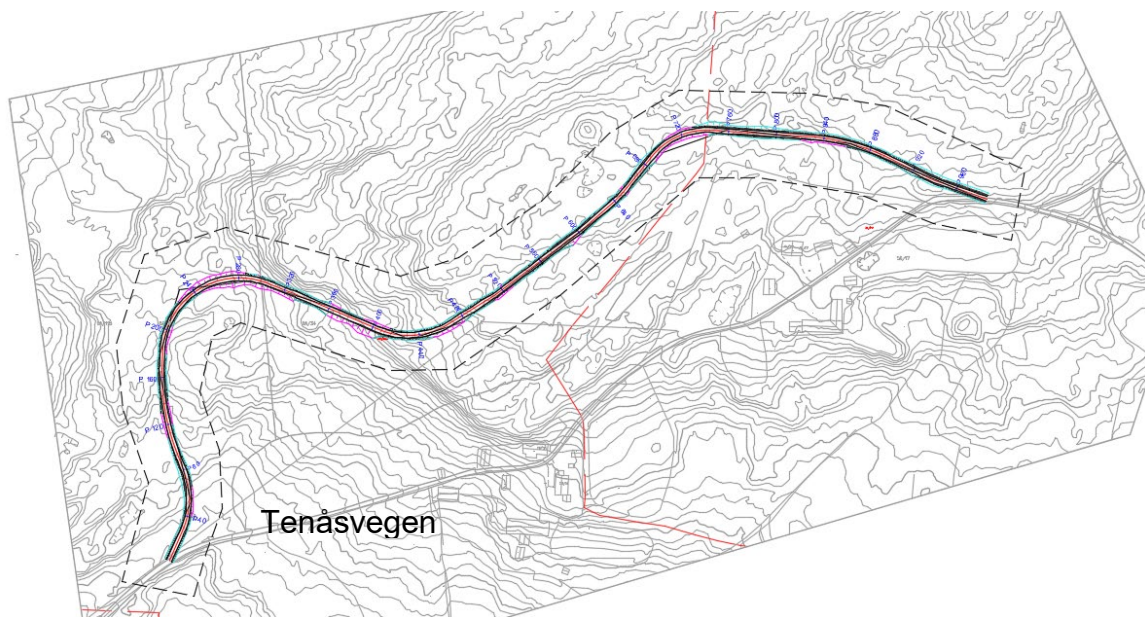
Planområdet er på 75.2 daa og ligger i Tenåsen, Slettås i Trysil, gnr/bnr 56/16 og 56/17.



Nålens plassering viser hvor planområdet ligger.



Kartet viser strekningen på Tenåsenvegen (oransje) og den delen som er foreslått lagt om, cirka markert (gul).



Vegprosjektering med foreslått trasé for vegen og foreslått plangrense i stiplet linje.

Hensikten med planen er å legge til rette for omlegging av den kommunale vegen Tenåsvegen som går gjennom to gårdstun. Vegen slik det går i dag skaper problemer med vedlikehold og støv, og gir en utrygg trafikksituasjon for beboere ved gårdstunene.

Planområdet er i kommuneplanens arealdel avsatt til landbruks-, natur- og friluftsmål samt reindrift og høyspentlinje. Planforslaget legger opp til at dette blir endret innenfor planområdet.

Det er i samråd med kommunen enighet om at tiltaket ikke utløser krav om konsekvensutredning iht. plan- og bygningslovens § 4-2, og forskrift om konsekvensutredninger. Tiltaket vil være en *mindre* omdisponering av LNFR-område, og etter vurdering av planens egenskaper opp mot Forskrift for konsekvensutredning §10, får ikke planen vesentlige virkninger for miljø eller samfunn. Planen skal da ikke konsekvensutredes etter §8 første ledd, bokstav a. Risiko- og sårbarhetsanalyse skal foretas som en del av planarbeidet og planen skal konsekvensvurderes.

Varsellet kan også ses på www.lab4p.no/kunngjoringer og på kommunens hjemmeside www.trysil.kommune.no/horinger.

Spørsmål og innspill til planarbeidet kan rettes til LAB 4 Prosjektering AS, Størksvegen 2, 2420 Trysil, postmottak@lab4p.no, tlf. 45613194 (plankonsulent).

Frist for merknad til oppstartsvarselet er 10.07.2023

Med vennlig hilsen
på vegne av oppdragsgiver

Julie Marie S. Engh
Landskapsarkitekt MNLA